

**Communes de CERNAY, UFFHOLTZ et WITTELSHEIM**  
**Etablissement BIMA 83**

**Plan de Prévention des Risques Technologiques**  
**Zonage réglementaire – Détail 1**

**Approuvé par Arrêté Préfectoral n° 2015089 – 0005 du 30 mars 2015**

CERNAY

WITTELSHEIM

détail 2 - nord

détail 2 - sud

BIMA 83 - (G)

v

0 100 m.




DDT68/STRS/BPR  
Source: DREAL 2011  
© IGN BDParcellaire




PRÉFET  
DU HAUT-RHIN


**Périmètre d'exposition aux risques :**

 Limite du périmètre d'exposition aux risques

**Zonage réglementaire :**

 Zone grisée (G) - entreprise source

 Zone d'interdiction stricte (R)

 Zone d'interdiction (r)


 Zone d'autorisation sous conditions (B)

Pour les zones n'apparaissant pas sur la carte,  
se référer aux cartes de détail.

**Zone de recommandations :**

 Zone de recommandations (v)

**Éléments de repérage :**

 Limite communale

 Parcelle cadastrale

 Bâti

 Etendue d'eau